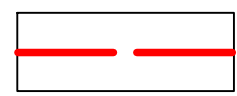
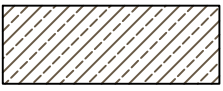
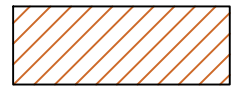
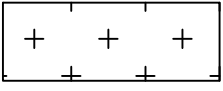


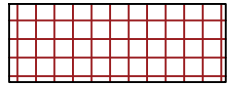
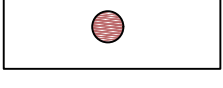


ЕКСПЛІКАЦІЯ

1. Територія складського комплексу силосного типу (проект.)
2. Пекарня
3. Молочний завод
4. Елеватор
5. Кладовище
6. Житлова забудова
7. Хлібна база
8. З/д зупинка
9. Спортивні майданчики
10. Залізнодорожний шлях
11. Пам'ятка історії місцевого значення

УМОВНІ ПОЗНАЧЕННЯ

- | | |
|---|---|
|  - межа розробки детального плану |  - територія складів |
|  - території житлової забудови |  - кладовище |
|  - території виробничого призначення |  - територія рекреації |
|  - території громадської забудови |  - охоронна зона пам'ятного знака, 10 м |

				Замовник: Барвінківський виконавчий комітет міської ради			
				Детальний план земельної ділянки по вул. Соборна, 24 в м. Барвінкове Харківської області (будівництво складського комплексу силосного типу на 25 тис. тон зернових культур)			
				Детальний план території	Стадія	Арк.	Аркушів
					ДПТ	2	
				План існуючого використання території М 1: 5 000		КП "ХРІКЦ"	
ГАП	Варенко						
Виконав	Гржимало						
Перев.	Ланцев						
Норм.к	Варенко						